Draufsicht M 1:100

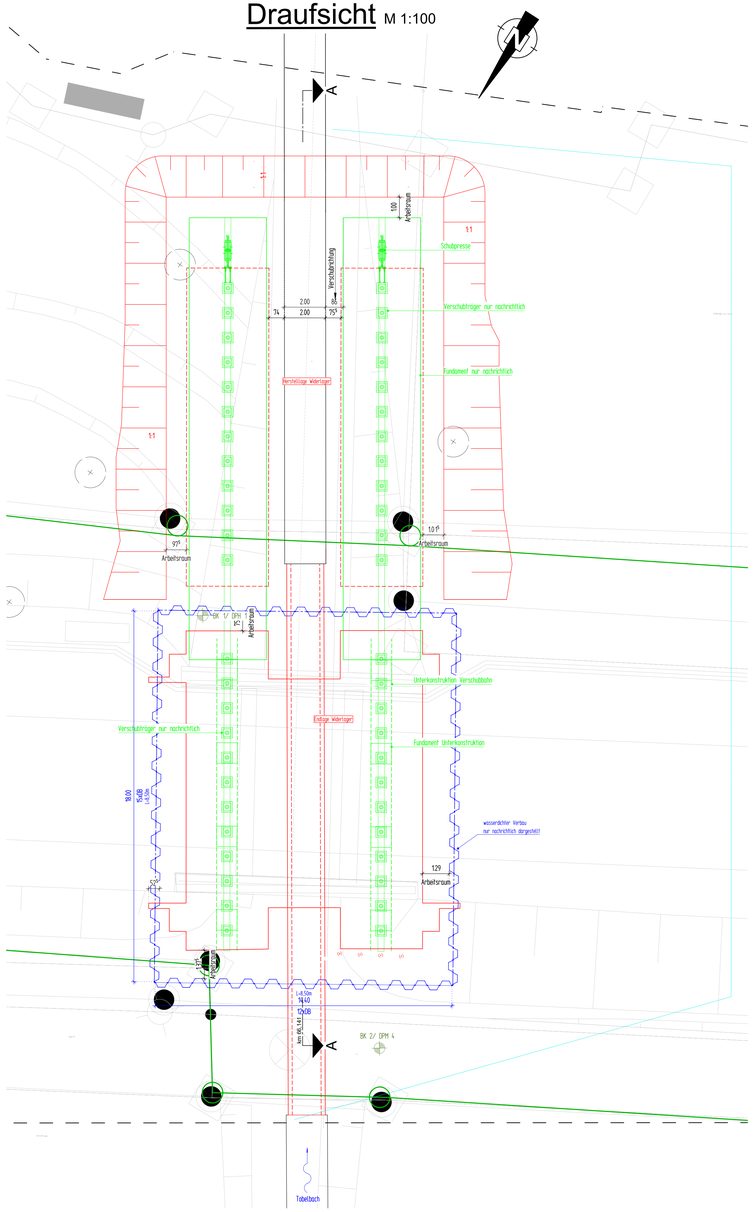

Querschnitt A-A 1.1 M1:100

Verschubrichtung
vertikaler Verschub 18,40m

Bohrprofil
BK 1 / DPH 1

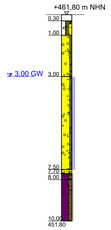

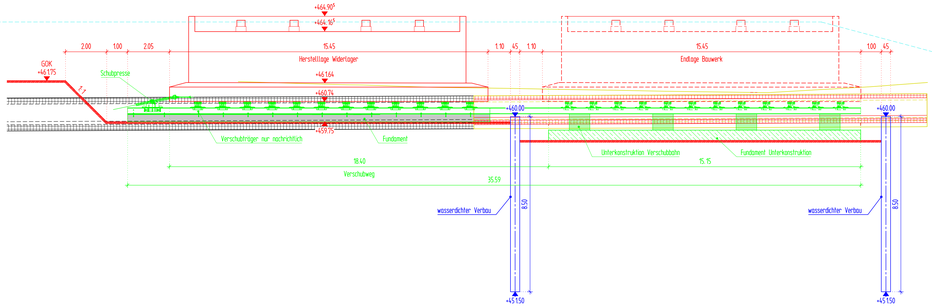

Bohrprofil
BK 2 / DPM 4

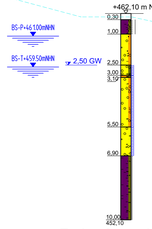

Querschnitt A-A 1.2 M1:100

Verschubrichtung
Abstapeln 1,20m

Bohrprofil
BK 1 / DPH 1

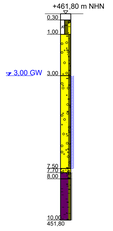

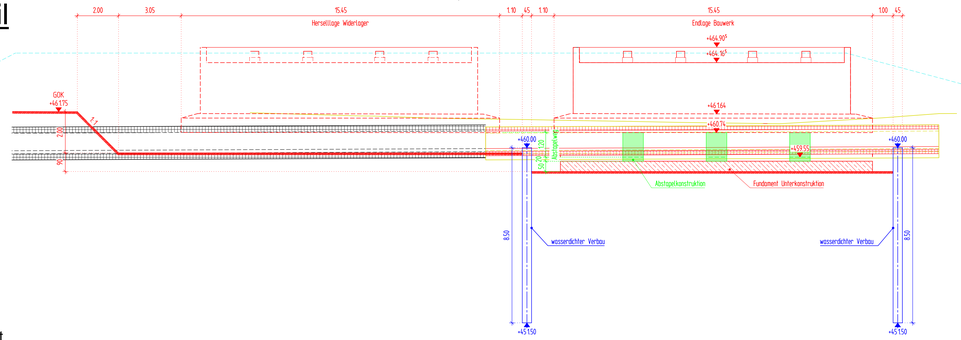

Bohrprofil
BK 2 / DPM 4

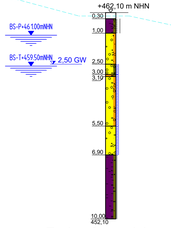

Engültige Abmessungen nach statischen, konstruktiven und wirtschaftlichen Erfordernissen

LEGENDE:

- Neubau
- temporäre Einrichtung
- Verbau
- Bestand
- Bachumleitung

Bohr- und Sondierprofile
"Geotechnischer Bericht" vom 11.01.20.19
(DB Engineering & Consulting GmbH)

- DB Grenze
- Grundstücksgrenzen
- Abbruch

Gilt nur für die Ausschreibung

Index:	Änderungen bzw. Ergänzungen	Name:	Datum:

Prüfvermerke

die Übereinstimmung der Zeichnung mit der Ausführung bestätigt:

für den Auftragnehmer: Ort, Datum, Name in Druckbuchstaben, Unterschrift

für die DB ... Ort, Datum, Name in Druckbuchstaben, Unterschrift

Interoperabilität geprüft (bemannte Bauten): Name

Ort, Datum, Name in Druckbuchstaben, Unterschrift geprüft

Qualitätssicherung ...

Ort, Datum, Name in Druckbuchstaben, Unterschrift geprüft

Eisenbahn-Bundesamt

Freigabe zur ..... Prüfung

Ort, Datum, Name in Druckbuchstaben, Unterschrift

Prüfingenieur

DB InfraGO
Freigabe der Ausführungsunterlagen
☐ mit Registrierung durch den BVB
Freigabe-Nr.: .....

Ort, Datum, Name in Druckbuchstaben, Unterschrift (BVB)

gleichgestellt mit Prüfexemplaren

Ort, Datum, Name in Druckbuchstaben, Unterschrift

Genehmigung zur Bauausführung

Ort, Datum, Name in Druckbuchstaben, Unterschrift

Bauherr: DB InfraGO
DB InfraGO AG
Regionalbereich Südwest
I.VFB-BW-F
Schwarzwaldstraße 82
76137 Karlsruhe
Ort, Datum, Unterschrift

Projektleitung: DB InfraGO
DB InfraGO AG
Regionalbereich Südwest
I.S-SW-S-K
Pressestraße 17
70191 Stuttgart
Ort, Datum, Unterschrift

Planung: IKB Ingenieure im Bauwesen
Konstruktionsgruppe Bauen AG
Ingenieurbüro für Bauwesen
Löffelstraße 44
70597 Stuttgart
Stuttgart, 13.03.2026, gez. Bernhardt
Ort, Datum, Unterschrift

Aufnahmeleiter (AN):
Ort, Datum, Unterschrift

Lageskizze (unmaßstäblich)

Projektnummer DB: G.016169698

BIM-Datencodierung:

Planzeichen: lbb

Planart: Ausschreibung

Höhen- und Koordinatensystem: DB REF / DB REF

Einheitsgleis (Lastmodell): LM71 SW/0 SW/2, α = 1,0

Entwurfsgeschwindigkeit: 140 km/h

Kilometer: Km 66,141

Bauwerksnummer: 4 7 8 0 5 ■ 0 6 0 6 ■ 1 1 4 1 ■ 3 4 4 1 1 0 0

BIB-Kenziffer: 1617

Barcodenummer:

Strecke: 4760 Streckenabschnitt: Aalen - Ulm

1:100	Erstellt	01.06.2026	Scheerer
AU	Geprüft	01.06.2026	Obermayr
	Freigegeben	01.06.2026	Bernhardt
		Datum	Name
		de	

Ern. EÜ Thalfingen
Baubehelfsplan

Anlage 3.3.1.11

H/B = 640 / 1250 (0.80m²)

Allplan 2024